

Ricerca Atti Autorizzativi dalla mappa interattiva

Comune di Jesi

Piazza Indipendenza 1
60035 Jesi (AN)

Tel. 0731 538312
Fax 0731 538328
sit@comune.jesi.an.it

Come accedere alla mappa interattiva

Home Page del sito istituzionale del Comune di Jesi

> **Accedi ai servizi**

> **Servizi al Cittadino**

> **Sistema Informativo Territoriale**

> **Scegliere "accesso libero"**

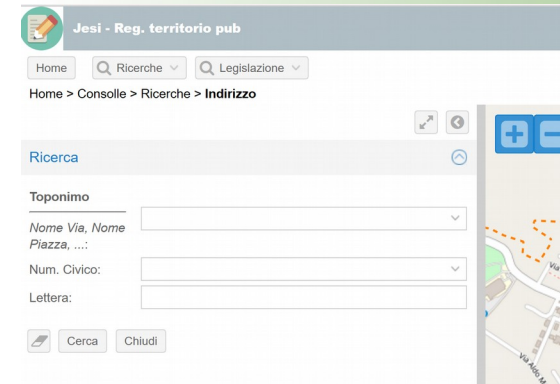
> **Scegliere la mappa tematica con il nome**

"Regolamentazione del Territorio (prg e altro)

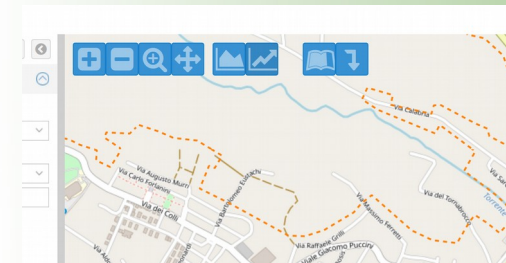
> **aprire la consolle cartografica**

Strumenti della mappa

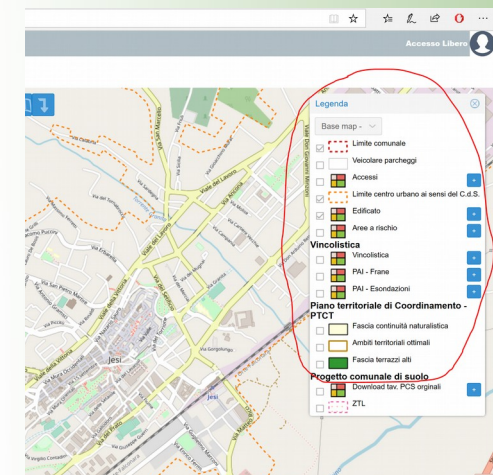
In alto a SX della pagina i pulsanti per le ricerche



In altro a SX dell'area mappa i pulsanti di navigazione



A DX dell'area mappa, la legenda



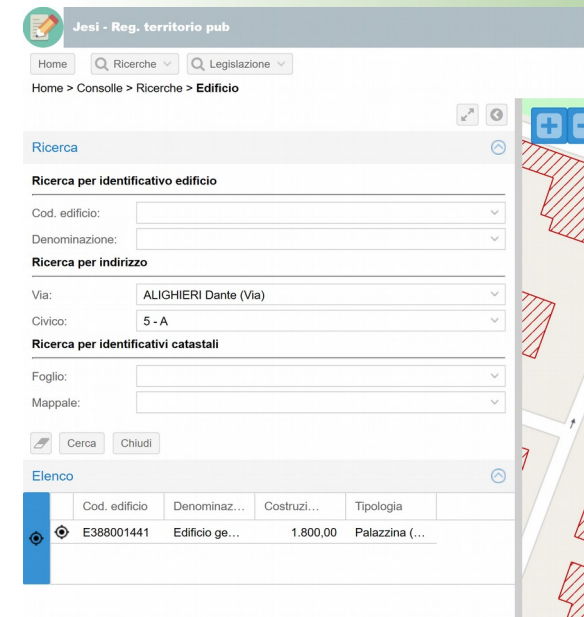
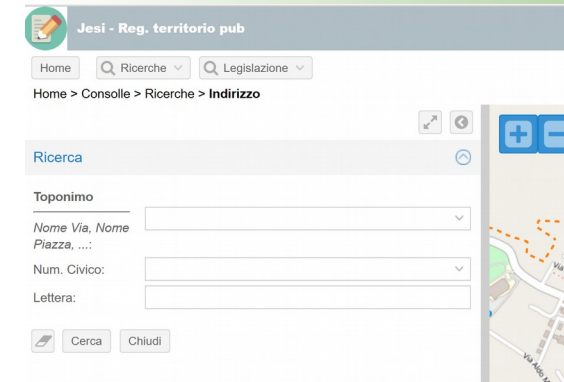
Ricerca di un luogo

Per indirizzo (Via, Numero Civico, esponente)

Per strada (nome della strada)

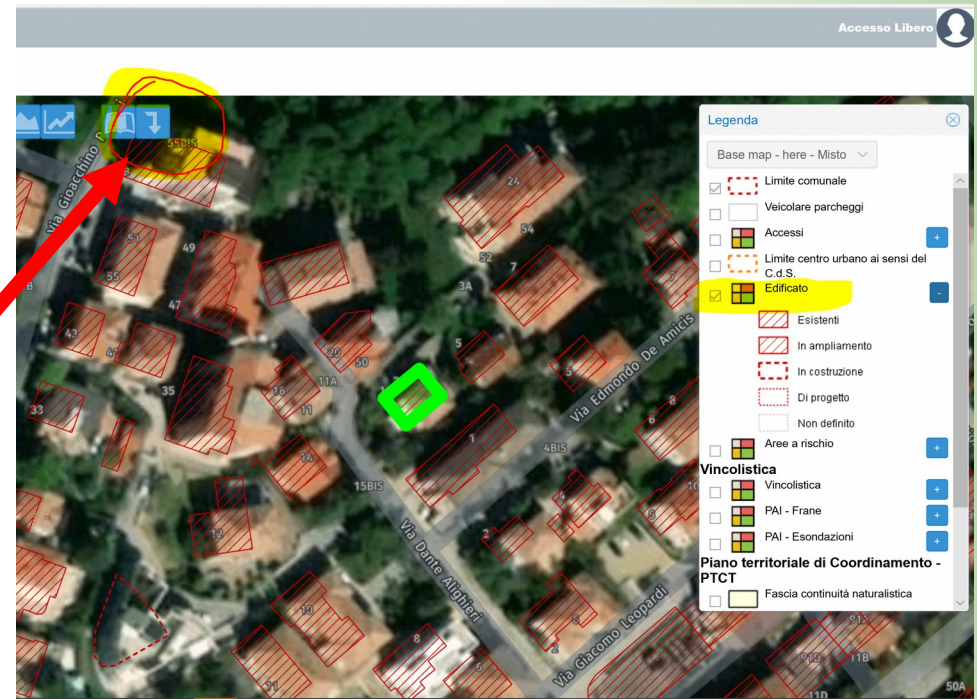
Per edificio (tramite Codice edificio, indirizzo/i che ne permettono l'accesso, dati catastali)

**Per individuazione diretta in mappa
(solo se si conosce bene il territorio!)**



Interrogazione della mappa

In legenda deve essere acceso il layer "Edificato"



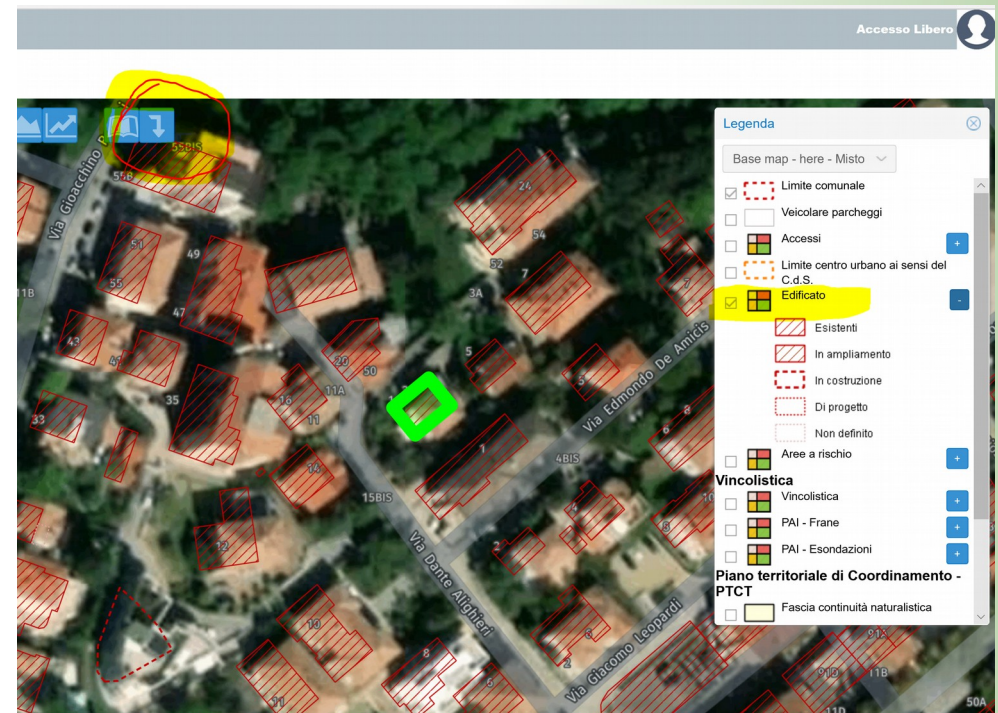

Dai tools di mappa deve essere attivato il pulsante blu

con freccia in basso (interrogazione)




Interrogazione della mappa

1. Portare il cursore sull'edificio (in rosso con retino inclinato) e cliccare sul poligono che lo rappresenta;
2. L'interrogazione restituisce la lista degli elementi interessati;



Interrogazione della mappa

- 6) Cliccare sul mirino (a) per assicurarsi della correttezza dell'interrogazione e poi sul libro (b) per visualizzare i dati relativi all'edificio d'interesse.**



Restituzione delle informazioni cercate

Dall'interrogazione degli edifici vengono restituite, in diversi tab, le seguenti informazioni:

- A) informazioni identificative e caratteristiche dell'edificio;**
- B) ingombri e caratteristiche dimensionali;**
- C) informazioni strutturali;**
- D) pratiche edilizie rilasciate** (recenti e storiche ma per queste solo se associate);
- E) informazioni catastali e indirizzi;**
- F) documenti importanti per l'edificio;**
- G) altri dati.**

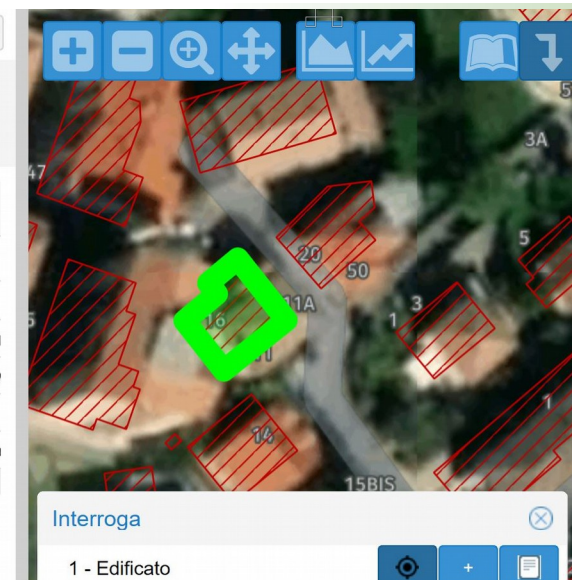
Dettaglio

A Generale **B** Misure **C** Struttura **D** Pratiche edilizie **E** Catasto e Indirizzi **F** Documenti **G** Altri dati

Pratiche

Data	Atto	Data	Anno-Num-Sub	Descrizione
23/03/1993	1993009/04	09/07/1992	1992-625-	Ristrutturazione di una palazzina di civile abitazione
29/04/1994	1994009/07	30/10/1993	1993-861-	Variante alla conc.n°93009/4 per la ristrutturazione di u
18/04/1996	1996022/09	20/03/1996	1996-172-	variante alla c.e. 93009/04 94009/07 ai sensi del DL 30/
29/04/2009	2009P0306	24/03/2009	2009-190-	Manutenzione straordinaria
08/04/2010	2010P0195	01/03/2010	2010-107-	Variante alla di n.2009P0306 per opere di manutenzion

Chiudi



**Grazie dell'attenzione
e buona navigazione**